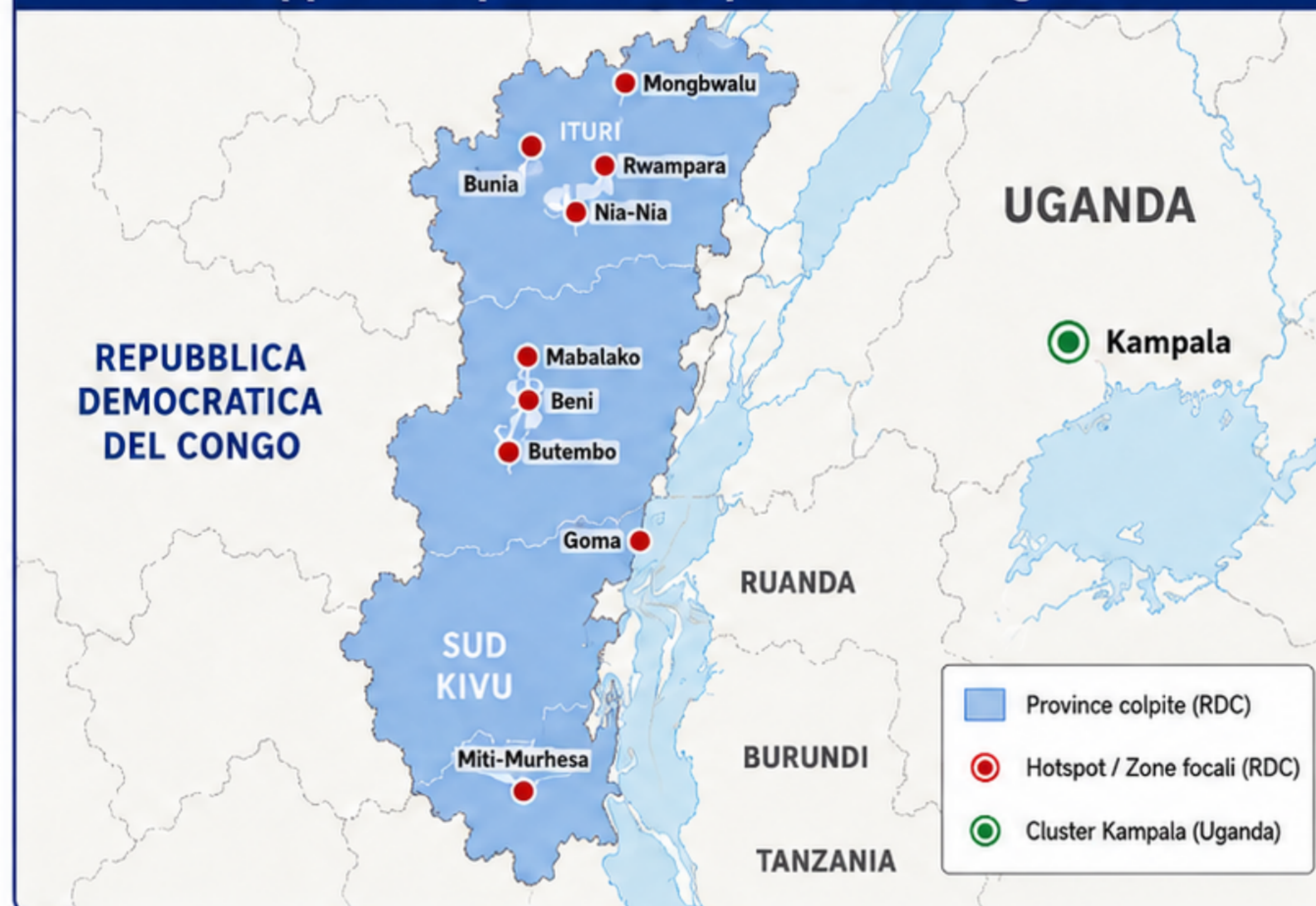


### Repubblica Democratica del Congo

Casi confermati:	<b>1,118</b>
Decessi confermati:	<b>291</b>
Persone guarite:	<b>122</b>
Nuovi casi dal precedente update:	<b>24</b>
Nuovi decessi dal precedente update:	<b>14</b>
Province coinvolte:	<b>3</b>
Zone di salute coinvolte:	<b>34/104</b>
Epicentro Ituri:	<b>997 casi</b>

### Mappa delle province colpite - RDC e Uganda



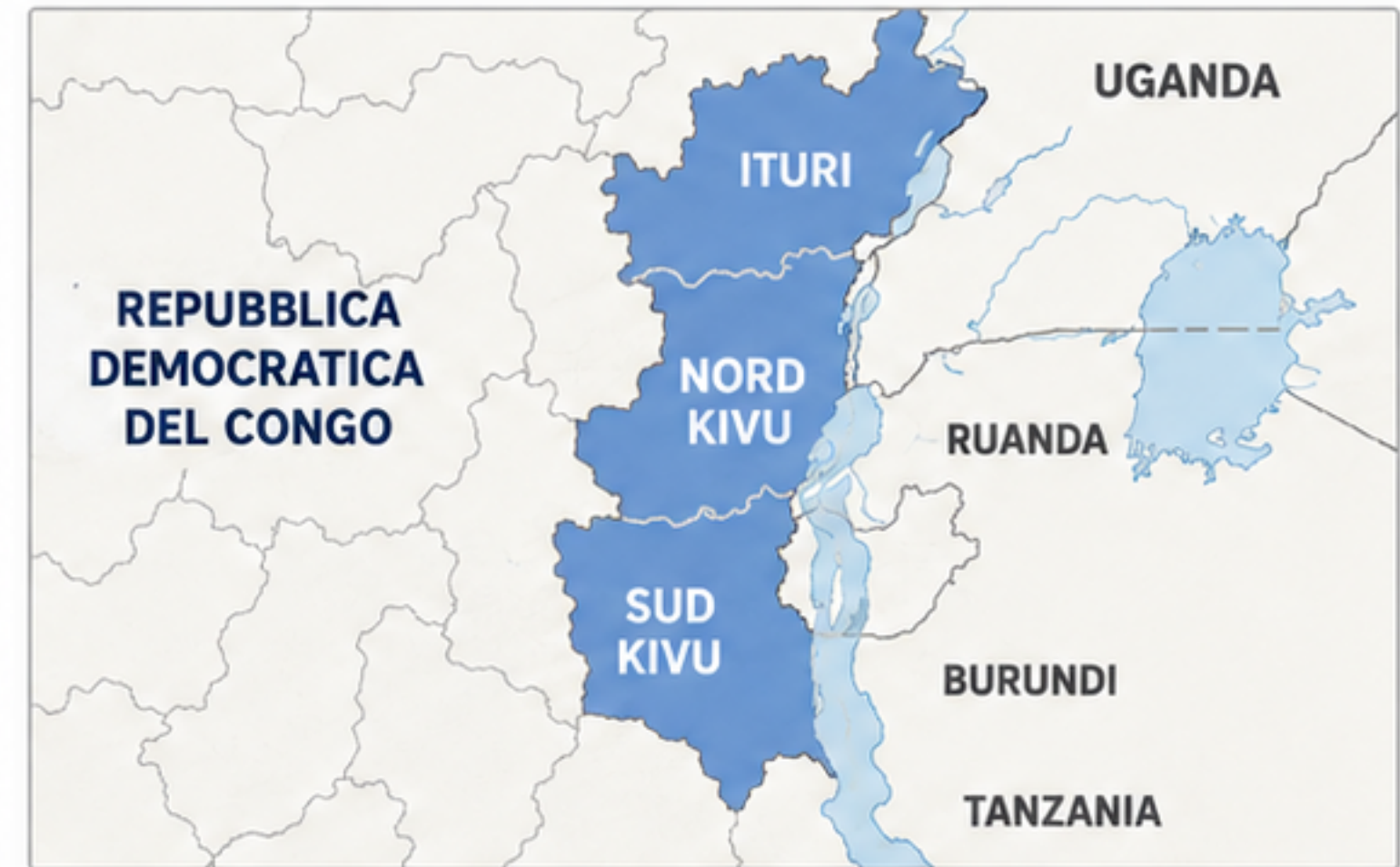
### Punti chiave

- RDC: 1,118 casi confermati totali, 291 decessi totali, 122 persone guarite.
- Dettaglio geografico più recente: Ituri 997 casi confermati da 22 zone di salute; Nord Kivu 94 casi confermati da 11 zone di salute; Sud Kivu 3 casi da 1 zona di salute.
- Ituri rimane l'epicentro.
- Nessuna nuova zona di salute coinvolta segnalata nelle tre province dall'ultimo aggiornamento geografico dettagliato.
- La mappa mostra anche il cluster di Kampala, Uganda.

### Repubblica Democratica del Congo

Casi confermati:	<b>1,118</b>
Decessi confermati:	<b>291</b>
Persone guarite:	<b>122</b>
Nuovi casi dal precedente update:	<b>24</b>
Nuovi decessi dal precedente update:	<b>14</b>
Province coinvolte:	<b>3</b>
Zone di salute coinvolte:	<b>34/104</b>
Epicentro Ituri:	<b>997 casi</b>

### Mappa delle province colpite - RDC



#### Zone sanitarie infette

- Ituri:** Aru, Aungba, Bambu, Bunia, Damas, Fataki, Gety, Kilo, Komanda Lita, Logo, Lolwa, Mambasa, Mangala, Mongbwalu, Nia-Nia, Nizi, Nyankunde, Nyarambe, Rimba, Rwampara, Tchomia.
- Nord-Kivu:** Beni, Butembo, Goma, Kalunguta, Katwa, Kambala, Kyondo, Mabalako, Masereka, Oicha, Vuhovi.
- Sud-Kivu:** Miti-Murhesa.



#### Punti chiave

- RDC: 1,118 casi confermati totali, 291 decessi totali, 122 persone guarite.
- Dettaglio geografico più recente: Ituri 997 casi confermati da 22 zone di salute; Nord Kivu 94 casi confermati da 11 zone di salute; Sud Kivu 3 casi da 1 zona di salute.
- Ituri rimane l'epicentro.
- Nessuna nuova zona di salute coinvolta segnalata nelle tre province dall'ultimo aggiornamento geografico dettagliato.

## Riepilogo epidemiologico RDC

Casi confermati	Decessi confermati	Aree sanitarie coinvolte (totale)	Ituri	North Kivu	South Kivu	Ricoveri attuali	Guariti	Decessi	Casi ultime 24h
<b>1,139</b> (+50)	<b>293</b> (+14)	<b>34</b> (totale)	<b>22</b> (aree)	<b>11</b> (aree)	<b>1</b> (area)	<b>137</b> (+8)	<b>122</b> (+7)	<b>293</b> (+14)	<b>50</b> (+24)

### Aree sanitarie coinvolte - RDC

#### 34 aree sanitarie coinvolte (totale)



#### Ituri: 22 aree

Zona di maggior impatto con trasmissione attiva in più aree sanitarie.



#### North Kivu: 11 aree

Trasmissione attiva con focolai in corso in diverse aree sanitarie.



#### South Kivu: 1 area







Trasmissione localizzata in un'area sanitaria.

### Principali città e luoghi - RDC

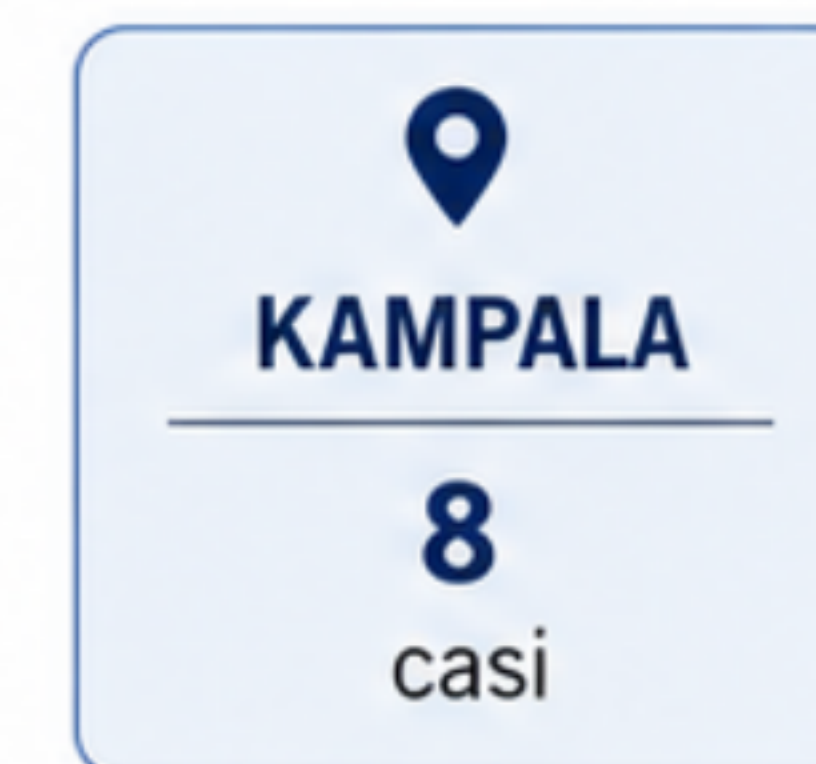
Città / Luogo	Provincia	Stato	Distanza / Accesso	Note principali
Bunia	Ituri	In area coinvolta	Capitale provinciale	Centro amministrativo principale dell'Ituri.
Mongbwalu	Ituri	In area coinvolta	Bunia / circa 110 km	Polo commerciale regionale.
Aru	Ituri	In area coinvolta	Bunia / circa 140 km	Attività mercantili al confine.
Mambasa	Ituri	In area coinvolta	Bunia / circa 60 km	Mercati attivi locali.
Beni	North Kivu	In area coinvolta	Goma / circa 350 km	Nodo commerciale strategico.
Butembo	North Kivu	In area coinvolta	Goma / circa 300 km	Centro urbano principale.
Goma	North Kivu	In area coinvolta	Capitale provinciale	Capitale provinciale, porto sul Lago Kivu.
Bukavu	South Kivu	In area coinvolta	Capitale provinciale	Capitale provinciale, centro amministrativo.
Kisangani	Tshopo	Fuori area coinvolta	Bunia / circa 950 km	Grande snodo fluviale e logistico.
Kinshasa	Kinshasa	Fuori area coinvolta	Aerea / circa 1,600 km	Capitale nazionale, principale aeroporto.

Fonte dati: Uganda Ministry of Health EVD Updates 24/06/2026; ECDC 24/06/2026

## SINTESI EPIDEMIOLOGICA - UGANDA

-  **20** casi confermati cumulati
-  **2** decessi cumulati
-  **15** casi importati e **5** casi locali
-  **15** guariti
-  **3** ricoveri correnti
-  **831** contatti complessivamente elencati
-  **9** contatti attivi in follow-up
-  **814** contatti hanno completato i 21 giorni di follow-up
-  **1.869** persone testate
-  Ultimo caso confermato il **21** giugno 2026; al 24 giugno non sono stati segnalati nuovi casi da **3 giorni**.
-  Tra i casi con localizzazione nota: **8** a Kampala e **1** a Wakiso.

## QUADRO TERRITORIALE UGANDA



Tra i casi con localizzazione nota:  
**8** a Kampala e **1** a Wakiso.

## ANDAMENTO DEL CLUSTER



## CASI ESPORTATI - SITUAZIONE AGGIORNATA



In Europa, la Francia ha segnalato un caso confermato importato il 24 giugno 2026 in un operatore sanitario di ritorno dalla RDC. Il paziente è stato isolato e l'indagine di contact tracing è stata attivata. L'ECDC segnala inoltre un precedente caso confermato importato: cittadino statunitense evacuato per motivi medici in Germania il 19 maggio 2026.

**Il rischio per la popolazione generale in Europa rimane basso fino a molto basso.**

## AEROPORTI PRINCIPALI DA ATTENZIONARE

### Repubblica Democratica del Congo

- Kinshasa/N'djili (FIH) - principale hub internazionale RDC
- Goma (GOM) - principale aeroporto nel Nord-Kivu
- Bunia (BUX) - aeroporto di riferimento per l'Ituri
- Kisangani/Bangoka (FKI) - hub del nord-est
- Lubumbashi/Luano (FBM) - principale aeroporto del sud-est

### Uganda

- Entebbe (EBB) - principale aeroporto internazionale
- Kampala metropolitan area - riferimento geografico dei casi, accessi

## COLLEGAMENTI POTENZIALI CON L'ITALIA (CON SCALI DA VERIFICARE)

<b>Kinshasa/N'djili (FIH)</b>	Non risultano diretti verificati	Bruxelles, Parigi-CDG, Istanbul, Addis Ababa, Cairo, Casablanca	Principale porta aerea internazionale RDC.
<b>Lubumbashi (FBM)</b>	Non risultano diretti verificati	Kinshasa o hub regionali, poi hub internazionali	Hub del sud-est.
<b>Goma (GOM)</b>	Non risultano diretti verificati	Kinshasa o altri hub regionali	Aeroporto dell'area Nord-Kivu.
<b>Bunia (BUX)</b>	Non risultano diretti verificati	Collegamenti limitati domestici/regionali	Accesso aereo dell'Ituri.
<b>Entebbe (EBB)</b>	Non risultano diretti verificati	Istanbul, Addis Ababa, Cairo, Bruxelles	Principale porta aerea dell'Uganda.

### CHIAVI DI LETTURA

- Non risultano collegamenti diretti verificati dalle aree coinvolte verso l'Italia.
- Gli itinerari reali possono includere uno o più scali internazionali.
- Le rotte vanno sempre confermate caso per caso tramite GDS o compagnie.
- La mobilità aerea più rilevante riguarda i gateway di Kinshasa ed Entebbe.



### CASI ESPORTATI



- **Francia:** 1 caso confermato importato il 24/06/2026, in operatore sanitario rientrato dalla RDC.
- **Germania:** 1 caso confermato importato il 19/05/2026, cittadino statunitense evacuato dalla RDC.
- Questi eventi confermano la possibilità di esportazione internazionale, ma il rischio per i viaggiatori e la popolazione generale in Italia/UE resta basso o molto basso con adeguata sorveglianza.